

31-07-2025 05:34:29 INSTITUTO DISTRITAL DE GESTION DE RIESGOS Y CAMBIO CLIMATICO
Al Contestar Cite este Nro.:2025EE14208 O 1 Fol:1 Anex:0
Origen: Sd:967 - DIRECCION GENERAL/ESCOBAR CASTRO GUILLERMO
Destino: CONCEJO DE BOGOTA/DAVID ANDRES GIRALDO UMBARILA
Asunto: REPEUSTA PROPOSICION 977 DE 2025 - RADICADO IDIGER 2025ER16411
Observ.:
Bogotá D.C.

Para consultar el estado de su tramite Ingresa: www.idiger.gov.co/correspondencia



CONCEJO DE BOGOTA 01-08-2025 09:30:05

2025ER21410 O 1 Fol:6 Anex:0

ORIGEN: INSTITUTO DISTRITAL DE GESTION DE RIESGOS Y CAMBIO CLIM

DESTINO: COMISION 1º PERM. PLAN DE DESARROLLO Y ORDENAMENT

ASUNTO: RTA PROPOSICIÓN NO. 977 DE 2025

OBS: N° :2025EE14208 O 1

Doctor

DAVID ANDRÉS GIRALDO UMBARILA

Subsecretario Comisión Primera Permanente del Plan de Desarrollo

Concejo de Bogotá

comisiondelplan@concejobogota.gov.co

Calle 36 No. 28A – 41

Ciudad

Asunto: IDIGER - Respuesta proposición No. 977 de 2025

Tema: Gestión ecosistémica del Humedal Meandro del Say

Cordial saludo doctor Giraldo,

En atención al radicado del asunto 2025ER16411 el Instituto Distrital de Gestión de Riesgos y Cambio Climático - IDIGER, se permite dar respuesta a las preguntas 1, 2, 7, 31, 32, 33 y 35 del cuestionario por ser de nuestra directa competencia, bajo las competencias y funciones establecidas en el Acuerdo Distrital 546 de 2013 y el artículo 3 del Decreto Distrital 173 de 2014.

CUESTIONARIO

1. ¿Qué entidades han realizado visitas técnicas al sector del Humedal Meandro del Say para verificar construcciones ilegales?

Respuesta: El IDIGER se permite indicar que, de acuerdo con sus funciones misionales, la entidad no adelanta acciones de Inspección, Vigilancia y Control sobre construcciones ilegales en la ciudad, dado que la responsabilidad misional se enmarca en el rol como autoridad técnica en la gestión de riesgo del Distrito.

La responsabilidad objeto de la presente consulta, recae expresamente y de acuerdo con la normatividad vigente sobre las siguientes entidades: i) la Subsecretaría de Inspección, Vigilancia y Control de Vivienda de la Secretaría Distrital de Hábitat, según lo dispuesto en el artículo 20 del Decreto Distrital 121 de 2008, (modificado parcialmente por el artículo 1 del Decreto Distrital 578 de 2011); ii) la Secretaría Distrital de Gobierno en cabeza de las Alcaldías Locales de la ciudad, según lo dispuesto en el numeral 8 del artículo 86 del Decreto Ley 1421 de 1993¹.

2. ¿Cuáles han sido los hallazgos de estas visitas técnicas?, ¿Qué acciones por parte del distrito se han generado por estos hallazgos?

¹ El procedimiento oficial expedido por la Secretaría Distrital de Gobierno frente a las acciones de Inspección, Vigilancia y Control sobre el desarrollo y ocupación territorial se encuentra disponible en el siguiente enlace: https://qaia.gobiernobogota.gov.co/sites/default/files/sig/manuales/get-ivc-m001_v1.pdf

Diagonal 47 No. 77A-09 Interior 11

Conmutador: (601) 4292800

Página web: www.idiger.gov.co

Correo: radicacionentradas@idiger.gov.co

Código postal: 111071



ALCALDÍA MAYOR
DE BOGOTÁ D.C.

INSTITUTO DISTRITAL DE
GESTIÓN DE RIESGOS
Y CAMBIO CLIMÁTICO

Respuesta: Con base a la respuesta dada al numeral anterior, el IDIGER indica que no adelanta visitas o diligencias de control urbanístico, dado que su función principal se enmarca en la gestión de riesgos, actuando como autoridad técnica y coordinador del Sistema Distrital para la Gestión de Riesgos y Cambio Climático - SDGR-CC.

Ahora bien, efectuando la consulta del Sistema de Información para la Gestión del Riesgo y Cambio Climático - SIRE, se ha encontrado que en el área que comprende el meandro del Say, el IDIGER ha realizado visitas de inspección con el propósito de atender situaciones de emergencia por riesgo inminente para salvaguardar la vida e integridad de la ciudadanía, emitiendo los siguientes documentos:

Documento	Fecha	Sitio inspeccionado
DI-15516	09/03/2021	Puente sobre el río Bogotá
DI-15785	14/05/2021	Núcleo urbano consolidado en predios del Pondaje Navarra

- En marzo de 2021, el IDIGER realizó visita al sector ubicado en la Carrera 123 con Calle 12B, (sector catastral El Chango Rural III - Localidad de Fontibón), emitiendo como resultado el diagnóstico técnico DI-15516. En dicha oportunidad, se adelantó inspección técnica del puente vehicular ubicado sobre el río Bogotá, que consta de una estructura de *"cerchas simples laterales en forma de arco de perfiles metálicos de sección en C, caracterizado por estar sometido únicamente a esfuerzos de compresión y tensión en sus elementos"*, evidenciando procesos de socavación del terreno en los extremos del mismo. El IDIGER señaló que la estructura del puente evidenciaba al momento de la visita *"ausencia de mantenimiento y ruptura de algunos de los elementos metálicos que lo conforman"*.

El DI-15516 concluyó frente a las condiciones del puente que *"Pese a la vetustez y a los daños que presenta la estructura del puente vehicular sobre el Río Bogotá Ubicado en la Carrera 123 a la altura de la Calle 12 B (...) la estabilidad estructural y funcionalidad no se encuentran comprometidos en la actualidad de acuerdo con la inspección visual realizada"*, recomendando a la Alcaldía Local de Fontibón y al IDU, la realización de acciones encaminadas a identificar a los responsables de realizar el mantenimiento, mejoramiento, reforzamiento o sustitución de la estructura para garantizar su funcionamiento y estabilidad.

- En mayo de 2021, personal técnico del IDIGER realizó visita de inspección en el sector de la Calle 13 con Carrera 123, (sector catastral El Chanco I - Localidad de Fontibón), emitiendo como resultado el diagnóstico técnico DI-15785. En dicha ocasión, el IDIGER valoró la condición de riesgo del sector, contiguo al meandro del Say y cuyo relieve se caracterizó como *"(...) una ladera de pendiente baja con vías de acceso sin pavimentar"*, la cual se encontraba según información del SINUPOT *"dentro de la ZMPA del Humedal Meandro del Say"*.



Según lo observado, las viviendas del sector construidas con sistemas estructurales de mampostería simple y parcialmente confinada, no evidenciaban *“patologías como fisuras, grietas o pérdida de verticalidad de sus elementos estructurales”*.

Frente a lo identificado, el IDIGER concluyó que las viviendas valoradas no presentaban compromiso estructural, sin embargo, se recomendó a la Alcaldía Local de Fontibón *“ejercer control urbanísticos, verificando la documentación y condiciones reglamentarias para las obras que se adelanten en el sector de la Calle 13 con Carrera 123 (...) así como el cumplimiento de lo establecido en las mismas, en cuanto a los procedimientos constructivos, especificaciones técnicas y recomendaciones allí consignadas”*.

Con base en lo anterior, el IDIGER se permite indicar que, de acuerdo con sus competencias, ha realizado atención oportuna a las situaciones de riesgo identificadas, impartiendo recomendaciones dirigidas hacia la autoridad local, las entidades y la comunidad en general, para que de acuerdo con sus competencias y responsabilidades, adelanten acciones en pro de mitigar las condiciones de riesgo identificadas, siguiendo el principio de corresponsabilidad establecido en el artículo 2 de la Ley 1523 de 2012.

Los documentos anteriormente expuestos se encuentran disponibles para consulta en los siguientes enlaces:

<https://bit.ly/4m3u5g8>



7. ¿Qué acciones jurídicas se han emprendido frente al incidente de desacato de la Acción Popular 2000-112?

Respuesta: Una vez revisados nuestros sistemas de seguimiento de procesos judiciales y el SIPROJWEB, encontramos que el IDIGER no es, ni fue parte en la acción popular 2000-112.

31. ¿Qué apoyo institucional se ha brindado a las organizaciones comunitarias como los Patrulleros Ambientales?

Respuesta: En el marco del Plan de Acción del Consejo Local de Gestión del Riesgo y Cambio Climático (CLGR-CC), se han desarrollado diversas actividades y acciones comunitarias orientadas a fomentar la participación activa de la comunidad en los procesos de gestión ambiental y del riesgo.

Es importante señalar que el trabajo comunitario se desarrolla con base en la convocatoria abierta a todas las organizaciones y actores presentes en el territorio. En

este sentido, hasta el momento no se ha establecido una articulación directa con el grupo de “patrulleritos ambientales”. No obstante, las actividades impulsadas desde el CLGR-CC están diseñadas para fortalecer procesos locales y territoriales de participación.

32. ¿Qué espacios de participación se han realizado con las organizaciones comunitarias, líderes o personas interesadas en relación a la gestión, control y protección del humedal Meandro del Say?

Respuesta: Desde el Plan local de gestión de riesgo y Cambio Climático como instrumentos de planificación Local en esta materia, en los que se priorizan y caracterizan los escenarios de riesgos de la localidad y con base en ello, los Consejos Locales de Gestión del Riesgo y Cambio Climático (CLGR-CC), planifican acciones correctivas, preventivas para la reducción de los riesgos y para la preparación de la atención de posibles emergencias. Para el año 2023, se caracterizó el escenario de riesgos con la participación de los administradores de los humedales de la localidad, y dentro de este mismo documento, se cuenta con el componente programático donde se plantean las acciones de conocimiento, reducción y manejo.

Para el avance del seguimiento de las acciones, se estructuró un Tablero de Control para verificación interna, el cual compila el seguimiento ya mencionado y el cual se puede consultar a través del siguiente enlace: https://lookerstudio.google.com/u/0/reporting/1484fe15-aed8-4218-a320-31a9541172ce/page/p_cxj8mt6qzc

33. ¿Existe una mesa interinstitucional para el abordaje y seguimiento de las problemáticas específicas del Meandro del Say?

Respuesta: Desde el territorio se cuenta con dos espacios de seguimiento importantes: la Mesa de la Comisión Ambiental Local (CAL) y la Mesa de Humedales de la localidad.

En el marco de las funciones del Consejo Local de Gestión del Riesgo y Cambio Climático (CLGR-CC), las situaciones relacionadas con la gestión del riesgo o problemáticas identificadas en estos espacios son escaladas al Consejo para su análisis y atención, en articulación con las entidades que lo conforman.

De esta manera, se garantiza un enfoque interinstitucional y territorial en la atención de los riesgos y en la implementación de acciones que fortalezcan a la localidad.

35. ¿Cuál ha sido la actuación del IDIGER en materia de riesgo por ocupación ilegal del suelo?

Respuesta: En relación con la actuación del IDIGER frente al riesgo derivado de la ocupación ilegal del suelo, es importante precisar que esta entidad no es la autoridad competente para iniciar procesos relacionados con el control del uso del suelo, ni con la atención a ocupaciones ilegales.


De acuerdo con lo establecido en la Ley 1801 de 2016 – Código Nacional de Seguridad y Convivencia Ciudadana –, la competencia para adelantar las acciones correspondientes











frente a ocupaciones ilegales del suelo recae en los Inspectores de Policía de cada localidad. En este caso, corresponde al Inspector de la localidad de Fontibón, iniciar los procedimientos administrativos, sancionatorios, de recuperación del espacio público o restitución del bien, según sea el caso.

El IDIGER, en su rol técnico, puede brindar acompañamiento en la identificación de condiciones de riesgo, emitir conceptos técnicos cuando así se requiera, y apoyar las acciones interinstitucionales en coordinación con las entidades competentes, más no ostenta funciones sancionatorias ni policivas en este tipo de situaciones.

Cordialmente,


GUILLERMO ESCOBAR CASTRO
Director General - IDIGER

	Nombre	Firma	Fecha
Consolidó:	Paula Tatiana Tavera Gómez - Contratista SRRACC		31/07/2025
Proyectó:	Álvaro Leandro Jiménez Tunjano CPS- 204-2025		30/07/2025
	Andrés Arandia Suárez - Profesional Especializado 222-23	AAS	31/07/2025
Revisó:	Claudia Elizabeth Rodríguez Ávila - Profesional Especializado 222-29		31/07/2025
	Jenny Sorley Gaona Díaz - Jefe Oficina Jurídica		31/07/2025
	Adriana Cruz Rodríguez - Enlace Concejo de Bogotá - Contratista (Revisión de forma)		31/07/2025
	Karla Marcela Carvajal - Apoyo Jurídico Dirección		31/07/2025
Aprobó:	David Ernesto Guevara - Subdirector SRRACC		31/07/2025
	Darwin Javier Ortiz Gonzalez - Subdirector SARECC		31/07/2025
Copia:	N/A		
Anexos	N/A		
Declaramos que hemos revisado el presente documento y lo hemos encontrado ajustado a las normas y disposiciones legales, razón por la cual lo presentamos para la firma.			

